SITUACE DIO - OBJÍZDNÁ TRASA

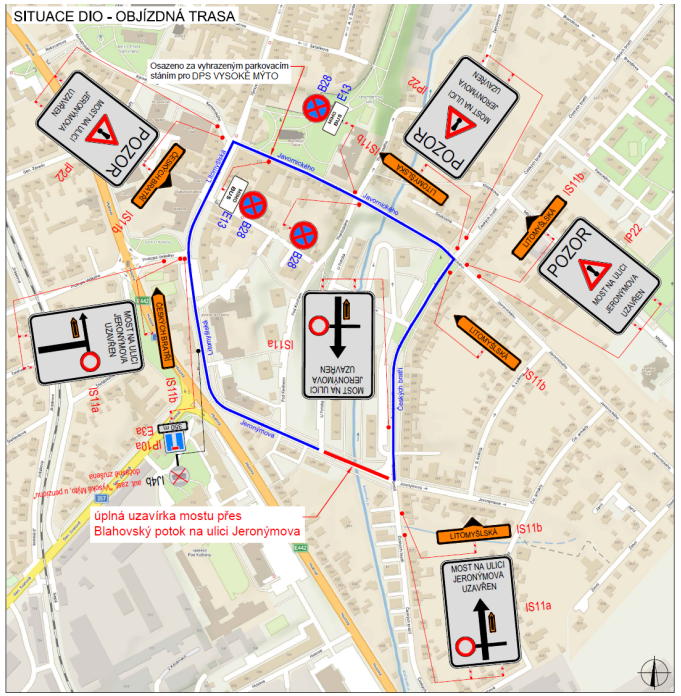

SITUACE DIO - PROVIZORNÍ AUTOBUSOVÁ ZASTÁVKA UL. JAVORNICKÉHO

SITUACE DIO - DETAIL UZAVŘENÉHO ÚSEKU

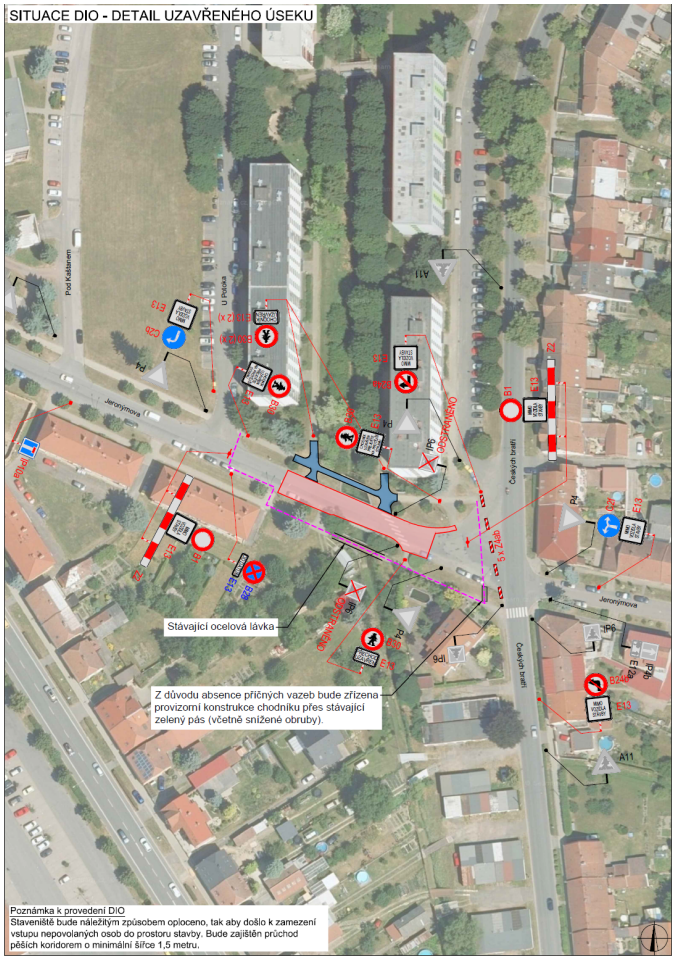

Poznámka k provedení DIO
Staveniště bude náležitým způsobem oploceno, tak aby došlo k zamezení vstupu nepovolaných osob do prostoru stavby. Bude zajištěn průchod pěších koridorem o minimální šířce 1,5 metru.

SITUACE ŠIRŠÍCH VZTAHŮ

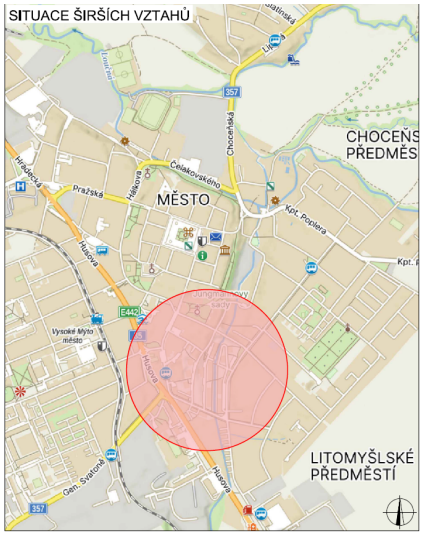

LEGENDA

P6	TRVALÉ SVISLÉ DOPRAVNÍ ZNAČENÍ		UZAVŘENÝ ÚSEK
P6	DOČASNĚ ZNEPLATNĚNÉ TRVALÉ DOPRAVNÍ ZNAČENÍ		PRACOVNÍ MÍSTO
			OBJÍZDNÁ TRASA
P6	NAVRŽENÉ PŘECHODNÉ DOPRAVNÍ ZNAČENÍ		OBCHOZÍ TRASA

PLATNOST D

POLICIE ČE

V .....

V .....

V .....

V .....

Použité dopravní značení bude v základní velikosti a v reflexním provedení tř. 1
K návrhu dopravního značení bylo využito TP 65 Zásady pro dopravní značení na pozemních komunikacích, TP 66 Zásady pro označování pracovních míst na pozemních k

VYPRACOVAL: Ing. Adam Ohera	
KONTROLOVAL: Ing. Mgr. Josef Janík	
NÁZEV AKCE: Most ul. Jeronýmova nad Blahovským potokem, Vysoké Mýto	
NÁZEV PŘÍLOHY: DOPRAVNĚ - INŽENÝRSKÁ OPATŘENÍ	
OBSAH: Přechodné dopravní značení	

DoZBos dopravní značení